

DETALJPLAN

CIRKULATIONSPLATS VÄG 84
ÖSTRA INFARTEN TILL LJUSDAL

LJUSDALS KOMMUN
GÄVLEBORGS LÄN





LJUSDAL 2007-12 REV 2008-03
SAMHÄLLSBYGGNADSFÖRVALTNINGEN

HELENA SIEGERT
PLANINGENJÖR

PLANBESTÄMMELSER


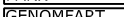

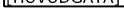
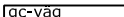


FÖLJANDE GÄLLER INOM OMRÅDEN MED NEDANSTÅENDE BETECKNINGAR. ENDAST ANGIVEN ANVÄNDNING OCH UTFORMNING ÄR TILLÅTEN. BESTÄMMELSER UTAN BETECKNING GÄLLER I HELA PLANOMRÅDET.

GRÄNSER

-  PLANOMRÅDESGRÄNS
-  ANVÄNDNINGSGRÄNS
-  EGENSKAPSGRÄNS
-  GRÄNS FÖR UNDANTAGET OMRÅDE

ANVÄNDNING AV MARK



ALLMÄNNA PLATSER

-  PARK
-  GRÖNOMRÅDE
-  GENOMFART
-  GENOMFART
-  HUVUDGATA
-  HUVUDGATA TILLS DESS ATT RIKSVÄG 84 FÅR NY DRAGNING
-  GÅNG- OCH CYKELVÄG
-  HÅLLPLATS

KVARTERSMARK

-  BILSERVICE
-  HANDEL
-  INDUSTRI
-  SMÅINDUSTRI
-  HOTELL
-  JÄRNVÄGSOMRÅDE

BEGRÄNSNINGAR AV MARKENS BEBYGGANDE

-  MARKEN FÅR INTE BEBYGGAS. PARKERING FÅR ANORDNAS.
-  MARKEN SKALL VARA TILLGÄNGLIG FÖR ALLMÄN KÖRTRAFIK

MARKENS ANORDNANDE

UTFART

-  KÖRBAR UTFART FÅR INTE ANORDNAS

ADMINISTRATIVA BESTÄMMELSER

GENOMFÖRANDETID

GENOMFÖRANDETIDEN ÄR 10 ÅR FRÅN DEN DAG PLANEN VINNER LAGA KRAFT.

ILLUSTRATION

-  ILLUSTRATIONSLINJE

ANTAGEN AV KOMMUNFULLMÄKTIGE I LJUSDALS KOMMUN
DEN 26 MAJ 2008 § 94

LAGA KRAFT DEN 26 JUNI 2008

0 10 50 100m

SKALA 1:1000

