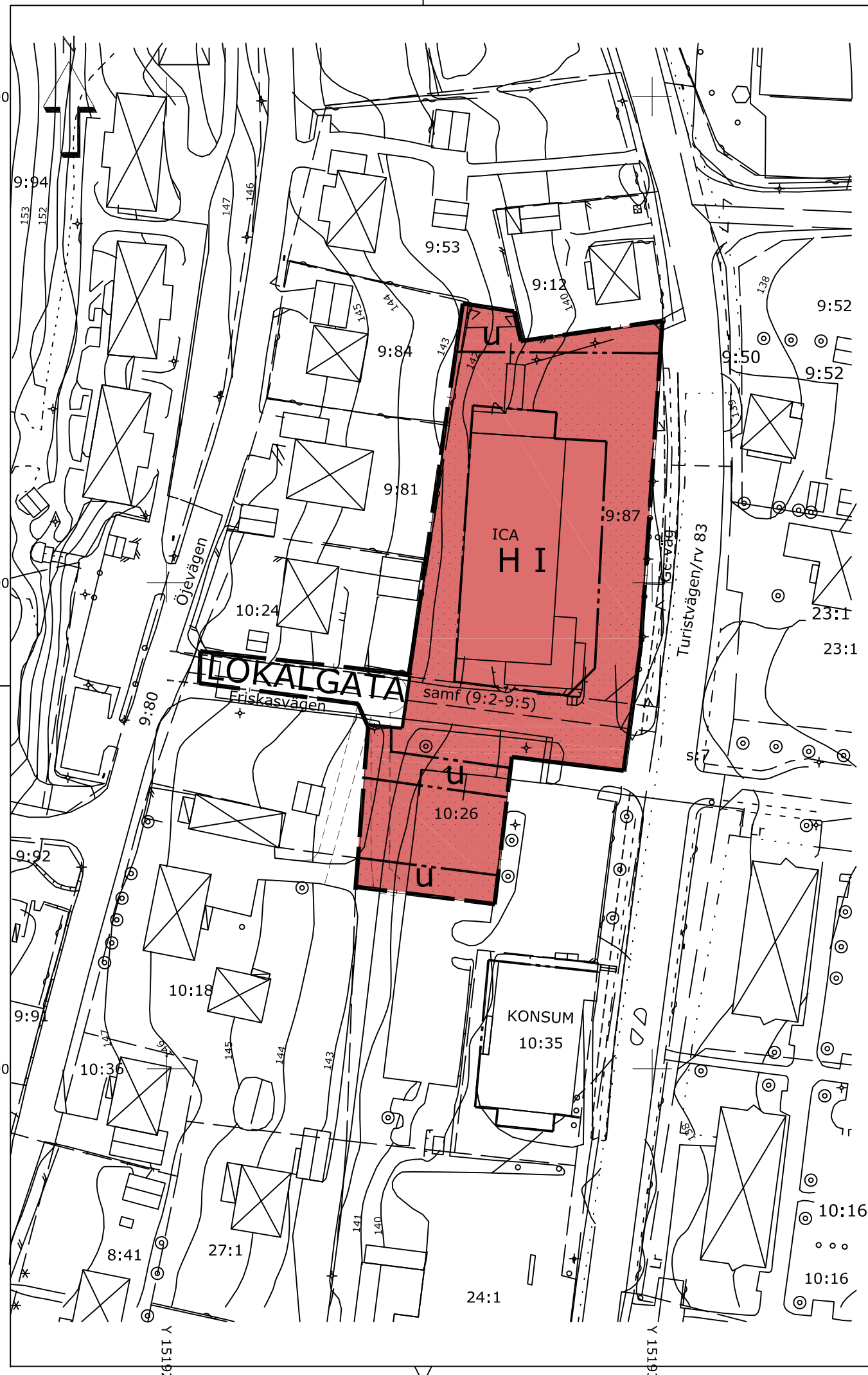


X 6845000

X 6844900

X 6844800



## DETALJPLAN

# ÖJE 9:87, 10:26, 10:35 M FL I JÄRVSÖ

LJUSDALS KOMMUN  
GÄVLEBORGS LÄN




UPPRÄTTAD APRIL 2006  
SAMHÄLLSBYGGNADSFÖRVALTNINGEN

HELENA ASSIS  
1:E PLANINGENJÖR

### BESTÄMMELSER

Följande gäller inom områden med nedanstående beteckningar. Endast angiven användning och utformning är tillåten. Bestämmelser utan beteckning gäller inom hela planområdet.

#### GRÄNSER

-  Planområdesgräns
-  Användningsgräns
-  Egenskapsgräns

#### ANVÄNDNING AV MARK

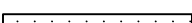
Kvartersmark

**LOKALGATA** Lokaltrafik

Kvartersmark

**H** Handel

#### BEGRÄNSNINGAR AV MARKENS BEBYGGANDE

-  Marken får inte bebyggas
- u** Marken ska vara tillgänglig för allmänna underjordiska ledningar

#### PLACERING; UTFORMNING; UTFÖRANDE

Utformning

**II** Högsta antal våningar

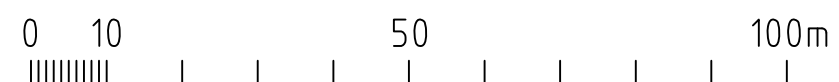
#### ADMINISTRATIVA BESTÄMMELSER

Genomförandetid

Genomförandetiden är 5 år från den dag planen vinner laga kraft.

Antagen av Samhällsbyggnadsnämnden i Ljusdals kommun den 27 september 2006 § 124.

Laga kraft den 19 oktober 2006.



SKALA 10:00